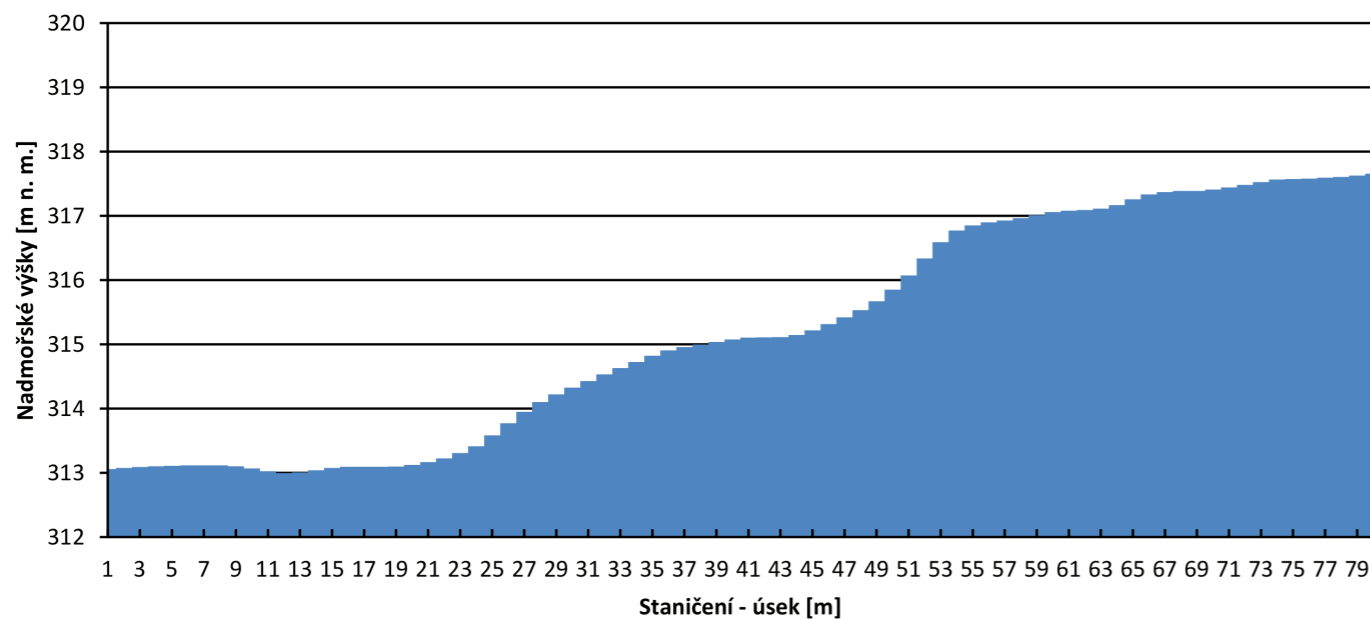
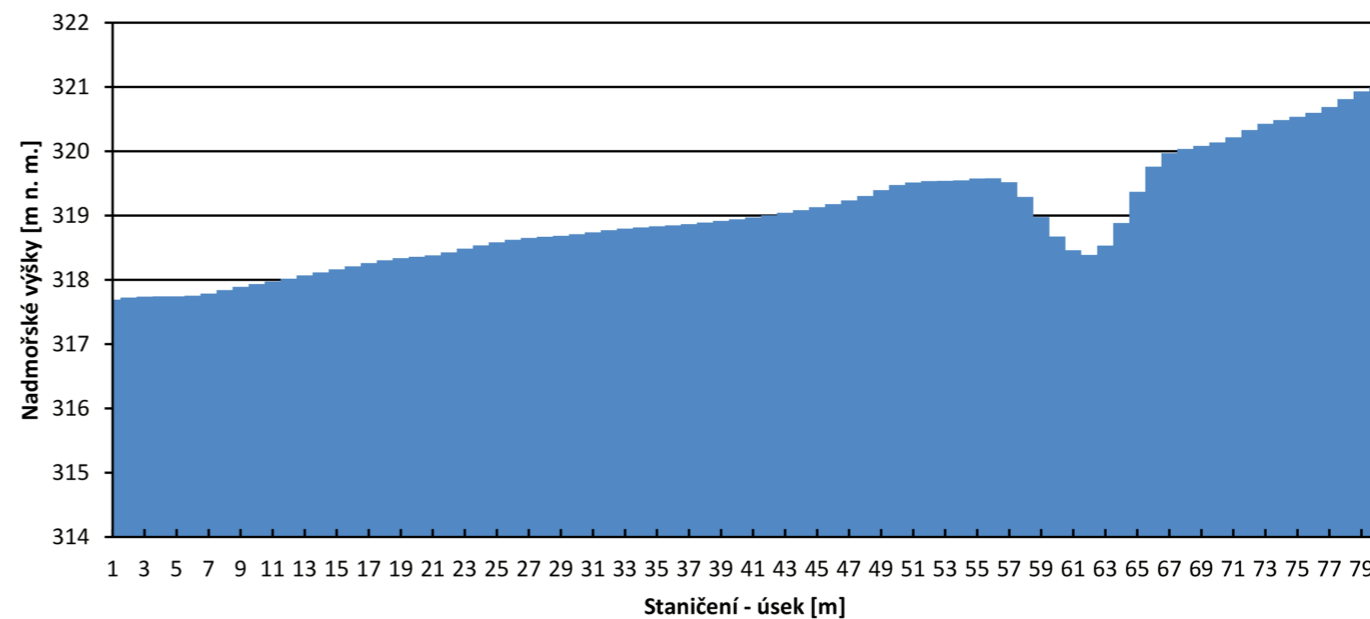


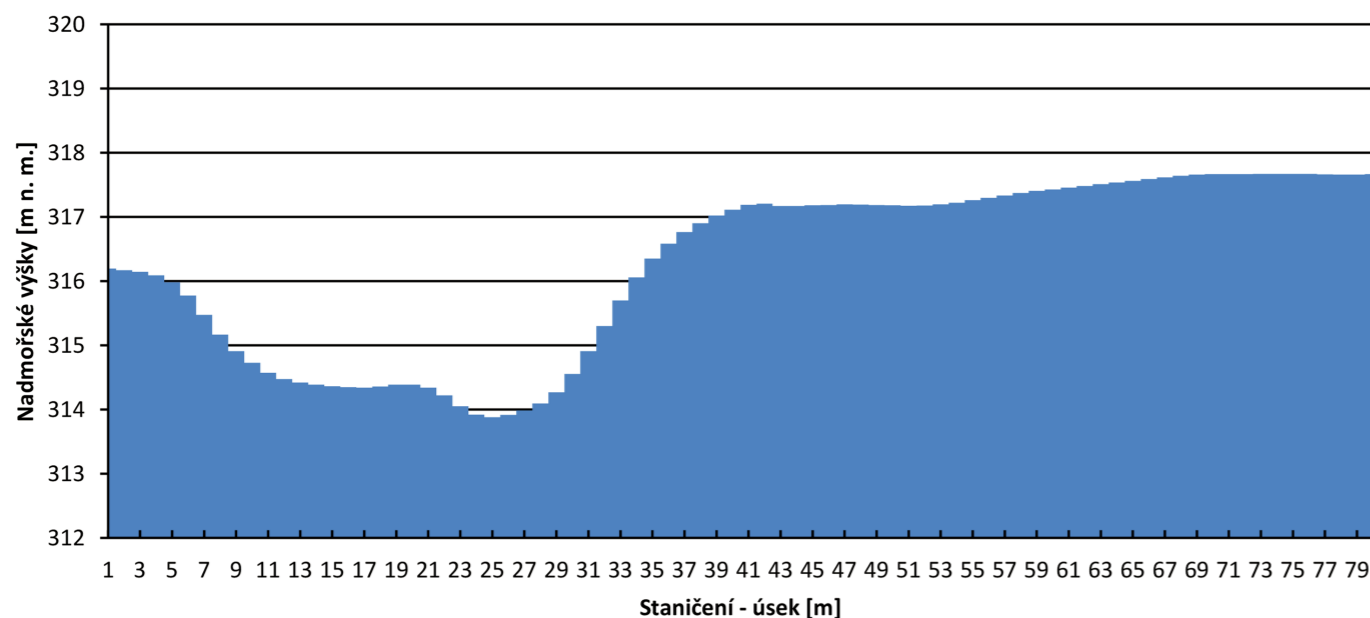
Terénní profil ve směru S-J, č. 01



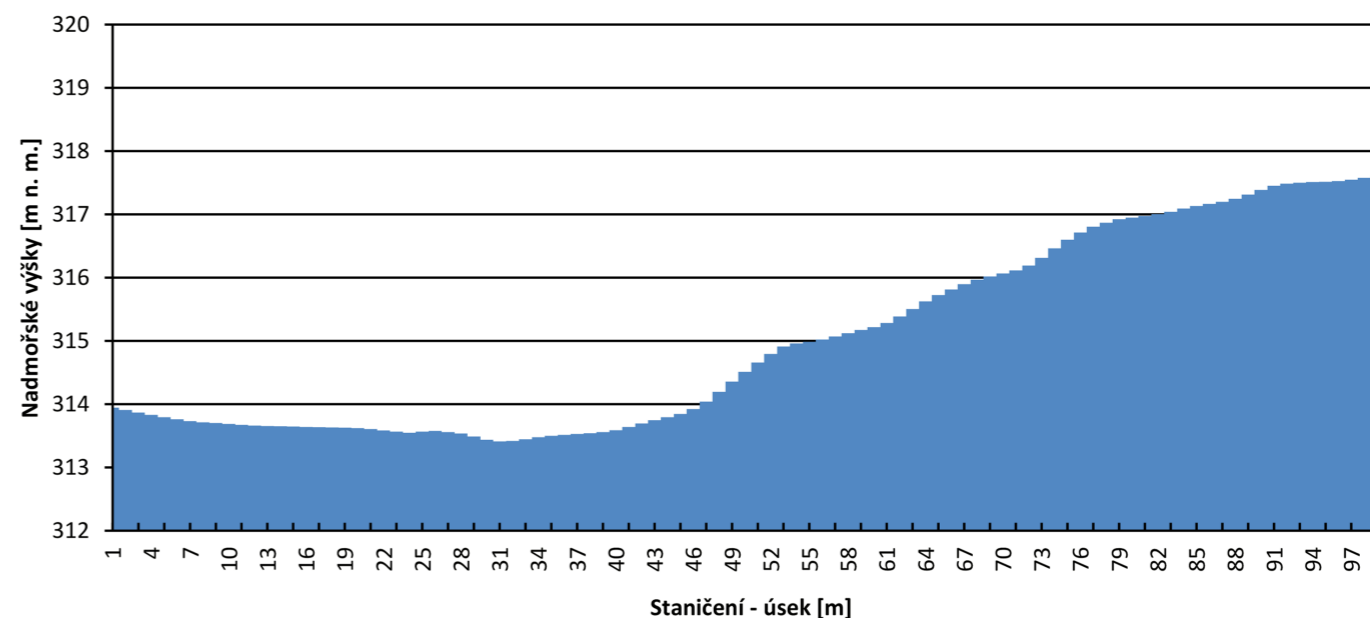
Terénní profil ve směru S-J, č. 02



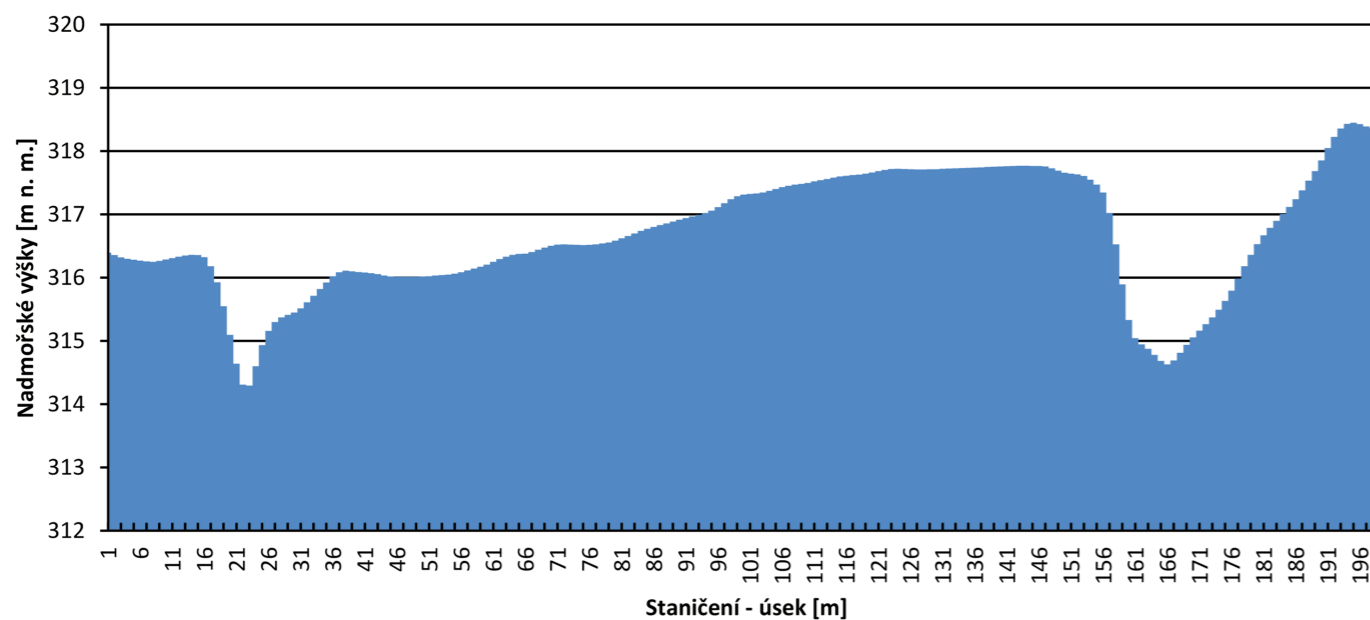
Terénní profil ve směru SV-JZ, č. 01



Terénní profil ve směru SZ-JV, č. 01



Terénní profil ve směru Z-V, č. 01



Příloha č.1: Profily terénu

Výkres: Situační plán středověké opevněné lokality v Kněžicích

Vypracovali Ing. Zdeněk Poloprutský a Mgr. Miroslava Cejgová v rámci projektu č.SGS17/068/OHK1/1T/11.

Praha, 2017